KL-79-11-001-4J-C

TAC ET QUOTAS DE PÊCHE 2011

Comme fixés par les règlements (UE) nº 685/2010 du Conseil du 26 juillet 2010, nº 1124/2010 du Conseil du 29 novembre 2010, nº 1225/2010 du Conseil du 13 décembre 2010, nº 1256/2010 du Conseil du 17 décembre 2010, et nº 57/2011 du Conseil du 18 janvier 2011. Des modifications peuvent être apportées en 2011.

FISHING TACS AND QUOTAS 2011

As fixed by Council Regulations (EU) No 685/2010 of 26 July 2010, No 1124/2010 of 29 November 2010, No 1225/2010 of 13 December 2010, No 1256/2010 of 17 December 2010, and No 57/2011 of 18 January 2011. Changes may be made during 2011.

http://ec.europa.eu/fisheries/cfp/fishing_rules/tacs/index_en.htm

TAC Y CUOTAS PESQUERAS PARA 2011

Según establecen los Reglamentos (UE) nº 685/2010 del Consejo de 26 de julio de 2010, nº 1124/2010 del Consejo de 29 de noviembre de 2010, nº 1225/2010 del Consejo de 13 de diciembre de 2010, nº 1256/2010 del Consejo de 17 de diciembre de 2010, y nº 57/2011 del Consejo de 18 de enero de 2011. Algunas modificaciones pueden introducirse en 2011.

http://ec.europa.eu/fisheries/cfp/fishing_rules/tacs/index_es.htm

TAC E QUOTAS DE PESCA 2011

Tal como fixados pelos Regulamentos (UE) nº 685/2010 do Conselho de 26 de Julho de 2010, nº 1124/2010 do Conselho de 29 de Novembro de 2010, nº 1225/2010 do Conselho de 13 de Dezembro de 2010, nº 1256/2010 do Conselho de 17 de Dezembro de 2010, e nº 57/2011 do Conselho, de 18 de Janeiro de 2011. Algumas modificações podem ser feitas em 2011.

http://ec.europa.eu/fisheries/cfp/fishing_rules/tacs/index_pt.htm

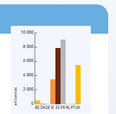
ESPÈCES BENTHIQUES ET DÉMERSALES – BENTHIC AND DEMERSAL SPECIES – ESPECIES BENTÓNICAS Y DEMERSALES – ESPÉCIES BENTÓNICAS E DEMERSAIS

Cardines / Megrims / Gallos / Areeiros

≥ 20 (exc. IIIa) / ≥ 25 (IIIa)



Lepidorhombus spp.



Zone		TAC	UE	BE	DK	DE	IE	ES	FR	NL	PT	UK
IIa[1], IV[1]	○	1 845	1 845	6	5	5			30	24		1 775
VIb[2,3], VI, XII[2], XIV[2]	○	3 587	3 587					439	585	1 500		1 062
VII	○	18 300	18 300	494				3 029	5 499	6 663		2 624
VIIIabde	○	1 806	1 806						999	807		
VIIIc, IX, X, Copace 34.1.1[4]	●	1 094	1 094						1 010	50	34	
TOTAL		26 632	26 632	500	5	5		3 468	7 884	9 051	34	5 441

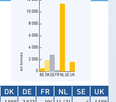
[1] Eaux UE — [2] Eaux internationales

Limande / Dab / Limanda / Limanda

(y compris le flet / including flounder / incluida la platija / incluindo a solha das pedras — *Platichthys flesus*)



Limanda limanda



Zone		TAC	UE	BE	DK	DE	FR	NL	SE	UK
IIa[1], IV[1]	○	18 434	18 434	503	1 888	2 832	196	11 421	4	1 580
TOTAL		18 434	18 434	503	1 888	2 832	196	11 421	4	1 580


[1] Eaux UE

Limande sole / Lemon sole / Falsa limanda / Solha-limão

(y compris la plie grise / including witch flounder / incluido el mendo /incluindo o solhão — *Glyptocephalus cynoglossus*)



Microstomus kitt



Zone		TAC	UE	BE	DK	DE	FR	NL	SE	UK
IIa[1], IV[1]	○	6 391	6 391	346	953	122	261	793	11	3 905
TOTAL		6 391	6 391	346	953	122	261	793	11	3 905

[1] Eaux UE

Plie / Plaice / Solla / Solha

≥ 22 (exc. IIIa) / ≥ 27 (IIIa)



Pleuronectes platessa



Zone		TAC	UE	BE	DK	DE	IE	ES	FR	NL	PL	PT	SE	UK
IIa[1]; IIIa (exc. Skagerrak en Kattegat), IV	○	73 600	68 862	4 238	13 772	3 973				795	26 485			19 599
Subdivisions 22-32[2]	○	3 041	3 041			2 179	242				456		164	
Skagerrak	○	7 950	7 781	48	6 189	32				1 190			332	
Kattegat	○	1 950	1 880			1 769	20						109	
VIb[2,3], VI, XII[2], XIV[2]	○	693	693						275		10			408
VIIa	○	1 627	1 627	42					1 063		18		13	491
VIIbc	○	78	78						62		16			
VIIde	○	4 665	4 665	763							2 536			1 367
VIIfg	●	410	410	56					200		101			53
VIIhjk	○	185	185	12					81	23	66			23
VIII, IX, X, Copace 34.1.1[4]	○	395	395					66		263		66		
TOTAL		94 423	89 720	5 159	23 959	4 269	1 681	66	3 771	27 734	456	66	695	21 931

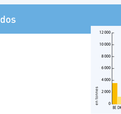
[1] Eaux UE — [2] Eaux internationales

Soles / Sole / Lenguado / Linguados

≥ 24



Solea spp.



Zone		TAC	UE	BE	DK	DE	IE	ES	FR	NL	PT	SE	UK
IIa[1], IV[1]	●	14 100	14 050	1 171	535	957			234	10 571			602
IIIa, subdivisions 22-32[2]	●	8 640	8 640		784	41				68		27	
VIa[2,3], VI, XII[2], XIV[2]	○	60	60				48						12
VIIa	●	390	390	179			73		2	56			80
VIIbc	○	44	44				37						
VIId	●	4 852	4 852	1 306					2 613				933
VIIe	●	710	710	25					267				418
VIIfg	●	1 241	1 241	775			39		78				349
VIIhjk	○	423	423	35			190		71	56			71
VIIIab	●	4 250	4 250	53				10	3 895	292			
VIIIcde, IX, X, Copace 34.1.1[4]	○	1 072	1 072					603			669		27	2 445
TOTAL		27 982	27 932	2 544	1 229	978	387	613	7 167	11 043	669		27	2 445

[1] Eaux UE — [2] Eaux internationales

Baudroie / Anglerfish / Rape / Tamboril



Lophiidae



Zone		TAC	UE	BE	DK	DE	IE	ES	FR	NL	PT	SE	UK
IIa[1], IV[1]	○	9 643	9 643	341	752	367			70	258		9	7 846
IV (aux norvégiennes)	○	NA	1 500	45	1 152	69			16	269			49
VIa[2,3], VI, XII[2], XIV[2]	○	5 456	5 456	196		224	546	220	2 412	189			1 679
VII	○	32 292	32 292	2 984		333	2 447	1 186	19 149	386			5 807
VIIIabde	○	8 653	8 653					1 318	7 335				
VIIIc, IX, X, Copace 34.1.1[4]	○	1 571	1 571					1 311		260			
TOTAL		57 615	59 115	3 564	1 904	962	2 993	4 024	28 967	848	269	9	15 607

[1] Eaux UE — [2] Eaux internationales

Églefin / Haddock / Eglefino / Arinca

≥ 30 (exc. IIIa) / ≥ 27 (IIIa)



Melanogrammus aeglefinus



Zone		TAC	UE	BE	DK	DE	IE	ES	FR	NL	SE	UK
I (eaux norvégiennes), II (eaux norvégiennes)	●	NA	1 356				289		874			87
IIa[1], IV	●	34 057	24 432	196	1 349	858			1 496	147	136	22 250
IIIa, subdivisions 22-32[2]	●	2 095	2 007	10	1 888	107					2	200
Eaux norvégiennes au sud 62° nord	●	NA	707									707
VIa[2,3], VI[2]	●	2 005	2 005	2		3	328	111				1 561
VIb[2,3], XII[2], XIV[2]	●	3 748	3 748	8		10	295	613				3 022
VIIa	○	1 317	1 317	21			570	95		631		
VIIb-k, VIII, IX, X, Copace 34.1.1[4]	○	13 316	13 316	348			2 993	8 877				1 332
TOTAL		56 539	50 882	585	3 237	1 267	4 152	11 166	149	1 042	29 685	

[1] Eaux UE — [2] Eaux internationales

Merlan / Whiting / Merlán / Badejo

≥ 27 (exc. IIIa) / ≥ 23 (IIIa)



Merlangius merlangus



Zone		TAC	UE	BE	DK	DE	IE	ES	FR	NL	PT	SE	UK
IIa[1], IV	●	14 832	13 549	286	1 236	321			1 857	714		2	8 933
IIIa	○	1 050	1 031			929				3		99	
Eaux norvégiennes au sud 62° nord[2]	○	NA	190									190	
VIa[2,3], VI, XII[2], XIV[2]	○	323	323				2	97		39			185
VIIa	●	118	118	0				68		4	0		46
VIIbcdefghjk	○	16 568	16 568	158				4 865		9 726	79		1 740
VIII	○	3 175	3 175					1 270		1 905			
IX, X, Copace 34.1.1[4]	○	*	*										*
TOTAL		36 066	34 754	444	2 165	323	5 030	1 270	13 531	796	0	291	10 994

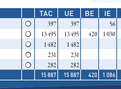
[1] Eaux UE — [2] Eaux internationales — [3] Y compris le lieu jaune (*Pollachius pollachius*) — [4] T.A.C. définit par le Portugal conformément à l'article 6 du règlement (UE) nº 57/2011 du Conseil

Merlu / Hake / Merluza / Pescada

≥ 27 (exc. IIIa) / ≥ 30 (IIIa)



Merluccius merluccius



Zone		TAC	UE	BE	DK	DE	IE	ES	FR	NL	PT	SE	UK
IIa[1], IV[1]	○	3 935	3 935	28	1 119	128			248	64			348
IIIa, subdivisions 22-32[2]	○	1 641	1 641		1 511				87	4		130	
VIa[2,3], VI, VII, XII[2], XIV[2]	○	30 900	30 900	284				1 784	9 389	14 067	183		5 553
VIIIabde	○	20 609	20 609	9					6 341	14 241	18		
VIIIc, IX, X, Copace 34.1.1[4]	●	10 695	10 695						6 844	657		3 194	
TOTAL		65 800	65 800	321	2 630	128	3 796	22 276	29 210	265	3 196	120	5 901

[1] Eaux UE — [2] Eaux internationales

Lieu jaune / Pollack / Abadejo / Juliana

≥ 30 (exc. IIIa)

Pollachius pollachius

Zone		TAC	UE	BE	DE	IE	ES	FR	PT	UK
VI[2,3], XII, XIV[2]	○	397	397				47	190		159
VII	○	13 495	13 495	420	1 030	25	9 667			2 353
VIIIabde	○	1 482	1 482			252	1 230			
VIIIc	○	231	231			208	23			
IX, X, Copace 34.1.1[4]	○	282	282			273	9			
TOTAL		15 887	15 887	420	1 030	764	11 116	9		2 618


[1] Eaux UE — [2] Eaux internationales

Lieu noir / Saithe / Carbonero / Escamudo

≥ 35 (exc. IIIa) / ≥ 30 (IIIa)



Pollachius virens



Zone		TAC	UE	BE	DK	DE	IE	ES	FR	NL	SE	UK
I (eaux norvégiennes), II (eaux norvégiennes)	●	NA	2 550			2 040			328			182
IV[1]	●	NA	0									
IIa[1], IIIa, IIIb-c[2], IV, subdivisions 22-32[2]	●	93 318	43 842	32	3 788	9 565		22 588	96	520	7 333	
Eaux norvégiennes au sud 62° nord	●	NA	880							880		
VIa[2,3], VI, XII[2], XIV[2]	●	9 682	9 682					543	429	5 393		3 317
Vb (eaux des Feroé)[2]	●	NA	0	0				0	0	0	0	
VII, VIIIabde, IX, X, Copace 34.1.1[4]	○	3 343	3 343	6				1 516	1 375			446
TOTAL		106 343	60 297	38	3 788	12 148	1 945	29 404	98	1 400	11 278	

[1] Eaux UE — [2] Eaux internationales — [3] Quota provisoire conformement à l'article 1º, paragraphe 2, du règlement (UE) nº 57/2011 du Conseil

Sébastes / Redfish / Gallineta nórdica / Cantarilhos do Norte



Sebastes spp.



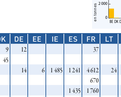
Zone		TAC	UE	BE	DE	EE	IE	ES	FR	LV	LT	NL	PL	PT	UK
IIa[1], IV[1]	●	7 900	NA												
I (eaux norvégiennes), II (eaux norvégiennes)	●	NA	1 500		766				95	84				695	150
V[2,3], XII[2], XIV[2]	○	*	*	*	*	*	*	*	*	*	*	*	*	*	*
V (eaux Groenland), XIV (eaux Groenland)	●	NA	*	*	*	*	*	*	*	*	*	*	*	*	*
Va (eaux islandaises)[2]	○	NA	0	0	0				0						0
Vb (eaux des Feroé)	○	NA	0	0	0				0						0
Oquno 3LN	○	6 000	1 094		203	297						297	297		
Oquno 3M	○	10 000	7 813		513	1 573		233				1 571	1 571		2 354
Oquno 3O	○	20 000	7 000					1 773							5 229
Oquno sous-zone 2, div. IV e 3K	○	2 503										269	2 234		
TOTAL		66 403	17 407	0	1 482	1 868	30	2 099	84	2 537	4 102	30	98	9 988	150

[1] Eaux UE — [2] Eaux internationales — [3] TAC à déterminer. Dans l'attente des recommandations à adopter dans le cadre de la CPANE — [4] Quota provisoire en attendant les conclusions des consultations sur la prise menées avec l'Islande pour 2011

Raies / Skates and rays / Rayas / Raias



Rajidae



Zone		TAC	UE	BE	DK	DE	EE	IE	ES	FR	LV	LT	NL	PL	PT	SE	UK
IIa[1], IV[1]	○	1 397	1 397	235	9	12				37			201				903
IIIa[2]	○	58	58			45											13
VIa[2,3], VIIa-c[2], VIIe-k[2]	○	11 379	11 379	1 027			14	6	1 485	1 241	6 612	24	6	25			2 941
VIId[2]	○	887	887	80						670			4				133
VIII[2], IX[2]	○	4 640	4 640	9					1 435	1 760			1 426				10
Oquno 3LNO	○	12 000	7 561				485		5 833		106		1 132				
TOTAL		30 361	25 917	1 351	54	26	499	1 485	8 509	7 079	130	209	2 583	33	3 987		


[1] Eaux UE — [2] Eaux internationales

Cabillaud / Cod / Bacalao / Bacalhau

≥ 35 (exc. IIIa) / ≥ 30 (IIIa) / ≥ 38 (IIIb-d)



Gadus morhua



Zone		TAC	UE	BE	DK	DE	EE	IE	EL	ES	FR	LV	LT	NL	PL	PT	FI	SE	UK	NR
I, IIb	○	689 000	25 975								4 703				11 397	2 064				
I (eaux norvégiennes), II (eaux norvégiennes)	○	NA	14 127								1 787		211	211	1 904	1 567				
IIa[1], IIIa (exc. Skagerrak et Kattegat), IV	●	26 842	22 279	793	4 957	2 889					988					2 575			30	10 455
Subdivisions 22-24[2]	●	18 800	18 800			8 206	4 012	182				679	440		2 196		161	2 924		
Subdivisions 25-32[2]	●	NA	58 957			13 544	5 388	1 320				5 036	3 318		15 595		1 036	13 721		
Skagerrak	●	3 835	3 711		10	3 663							19					57		
Kattegat	●	190	190			118	2											70		
Eaux norvégiennes au sud 62° nord	●	NA	382															382		
VIa - Eaux UE et internationales; de Vb à l'est de 12° ouest et de XII et XIV	○	78	78	0		1		17		12									48	
VIa - Eaux UE et internationales; de Vb à l'est de 12° ouest	●	182	182			3		40				29							110	
Vb (eaux des Feroé)[2][3]	●	NA	0			0						0							0	
VIIa	●	506	506	7						332		19		2					146	
VIIb-c, VIII-b, X, VIII, IX, X, Copace 34.1.1[4]	○	4 023	4 023	367						825		2 735		1					295	
VIId	●	1 564	1 564	47						1 313		39							145	
Oquno Pot 1 (eaux Groenland), V (eaux Groenland), XIV (eaux Groenland)	●	NA	2 500			2 045													455	
Oquno 2JKL	●	0	0																	
Oquno 3M	○	10 000	5 703			449	111			1 448	200	111		579	1 912				947	
TOTAL		755 020	158 977	1 564	29 493	21 270	7 613	1 425	211	14 769	8 921	5 826	3 869	2 636	28 004	6 229	1 197	17 644	22 269	250

[1] Eaux UE — [2] Y compris l'églefin (*Melanogrammus aeglefinus*) — [3] Quota provisoire conformement à l'article 1º, paragraphe 2, du règlement (UE) nº 57/2011 du Conseil

Langoustine / Norway lobster / Cigala / Lagostim

≥ 8,5 (I, II, IV, V, VIb, VIIb-k, X, Copace) / ≥ 7 (VIa, VIIa, VIII, IX) / ≥ 13 (IIIa)



Nephrops norvegicus



Zone		TAC	UE	BE	DK	DE	IE	ES	FR	NL	PT	SE	UK
IIa[1], IV[1]	○	23 454	23 454	1 227	1 227	18			36	631			20 315
IIIa, subdivisions 22-32[2]	○	5 170	5 170		3 800	11							1 359
IV (eaux norvégiennes)	○	NA	1 200		1 151	1							64
VI[2,3], VI	○	13 681	13 681				185	28	111				13 357
VII	○	21 750	21 750				8 025	1 306	5 251				7 137
VIIIabde	○	3 899	3 899					234	3 665				
VIIIc	●	91	91	50				4	37				
IX, X, Copace 34.1.1[4]	○	303	303					76		227			
TOTAL		68 353	69 557	1 227	6 162	30	8 210	1 733	9 107	631	227	1 359	40 873

[1] Eaux UE — [2] Eaux internationales

Crevette nordique / Northern prawn / Camarón norteño / Camarão árctico



Pandalus borealis



Zone		TAC	UE	DK	EE	FR	LV	LT	NL	PL	SE	UK	NR
IIa[1], IV[1]	○	3 598	3 598	2 673					25		109	792	
IIIa	○	8 330	4 448	2 891							1 557		
Eaux norvégiennes au sud 62° nord	○	NA	480	357							123		
V (eaux Groenland)[2], XIV (eaux Groenland)[2]	●	NA	7 000	1 216		3 216						1 568	
Oquno 3L	●	19 200	1 069		214	214	214	214		214		214	
Oquno Pot 1 (eaux Groenland)	●	NA	4 000	2 000		2 000							
TOTAL		31 128	20 595	9 137	214	5 216	214	214	25	214	1 788	792	1 682

[1] Eaux UE — [2] Quota provisoire conformement à l'article 1º, paragraphe 2, du règlement (UE) nº 57/2011 du Conseil

Aiguillat commun / Spiny dogfish / Mielga / Galhudo malhado



Squalus acanthias

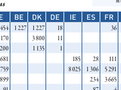
Zone		TAC	UE	BE	DK	DE	IE	ES	FR	NL	PT	SE	UK
I[1], II[1], V[2,3], VI[2,3], VII[2], VIII[2], XII[2,3], XIV[2,3]	●	0	0	0	0	0	0	0	0	0	0	0	0
IIa[1], IV[1]	●	0	0	0	0	0	0	0	0	0	0	0	0
IIIa[2]	●	0	0	0	0	0	0	0	0	0	0	0	0
TOTAL		0	0	0	0	0	0	0	0	0	0	0	0

[1] Eaux UE — [2] Eaux internationales

Espadon / Swordfish / Pez espada / Espadarte



Xiphias gladius



Zone		TAC	UE	ES	PT	NR
Océan atlantique au nord de la latitude 5° nord	●	13 700	8 597	5 184.1	1 680	332.9
Océan atlantique au sud de la latitude 5° nord	●	15 000	5 318.5	4 967.1	351.2	
Partie de la zone WCPFC située au sud de 20° sud			3 170.3			
TOTAL		28 700	17 485.8	10 151.4	2 031.2	332.9

Grenadier de roche / Roundnose grenadier / Granadero / Lagartixa-da-rocha

Coryphaenoides rupestris

Zone		TAC	UE	BE	DK	DE	IE	ES	FR	LV	LT	PL	SE	UK	NR
IIa[1], IV[1], V[2,3], VI[2,3], VIIa-c[2,3], VIIe-k[2,3], VIII[2], IX[2], X[2], XII[2], XIV[2,3]	●	3 587.78	1 564.587		15 562	12 142	40 439	16 562	6 250	48 719	1 595	675	14 643	2 200	
VIIIabde[2,3], VIIIc[2,3], IX[2,3], X[2,3], XII[2,3], XIV[2,3]	●	46 505	42 955	47	20 647	1 805	1 286	380	1 696	12 310	43	75	4 866		
VIIIc[2,3]	●	25 137	25 137					22 521	390		2 226				
IX	○	29 585	29 585					7 654		21 931					
X (Copace (Azores))[2]	○	*	*					*		*					
Copace (Madère)[2]	○	*	*					*		*					
Copace (Canaries)[2]	○	*	*					*		*					
TOTAL		104 814	104 244	47	36 209	13 947	41 725	47 117	8 336	83 959	3 864	750	19 509	2 200	

[1] Eaux UE — [2] Eaux internationales — [3] T.A.C. à définir par le Portugal conformément à l'article 6 du règlement (UE) nº 57/2011 du Conseil — [4] T.A.C. à définir par l'Espagne conformément à l'article 6 du règlement (UE) nº 57/2011 du Conseil — [5] Chinchards et prises accessoires qui y sont liées — [6] Quota provisoire conformement à l'article 1º, paragraphe 2, du règlement (UE) nº 57/2011 du Conseil

Thon rouge / Bluefin tuna / Atún rojo / Atum rabilho

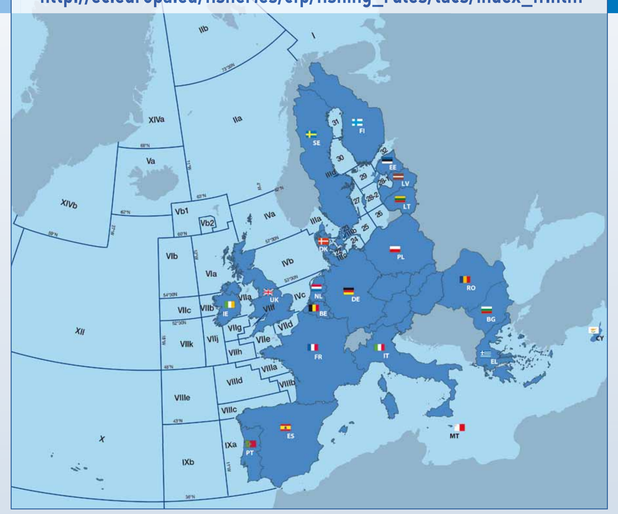
≥ 6,4 kg

Thunnus thynnus

Zone		TAC	UE	EL	ES	FR	IT	CY	MT	PT	NR
Océan atlantique à l'est de la longitude 45° ouest et Méditerranée	●	12 900	5 756.41	124.37	2 411.01	958.42	1 787.91	66.98	153.99	226.84	26.9
TOTAL		12 900	5 756.41	124.37	2 411.01	958.42	1 787.91	66.98	153.99	226.84	26.9

[1] Eaux UE — [2] Eaux internationales — [3] Y compris le lieu jaune (*Pollachius pollachius*) — [4] T.A.C. définit par le Portugal conformement à l'article 6 du règlement (UE) nº 57/2011 du Conseil — [5] Quota provisoire conformement à l'article 1º, paragraphe 2, du règlement (UE) nº 57/2011 du Conseil

http://ec.europa.eu/fisheries/cfp/fishing_rules/tacs/index_fr.htm



I Mer de Barents, Barents Sea, Mar de Barents, Mar de Barents

IIa Mer de Norvège, Norwegian Sea, Mar de Noruega, Mar da Noruega

IIb Spitzberg et Ile des Ours, Spitsbergen and Bear Island, Spitzberg e Ilha dos Ursos, Spitzberg e Ilha dos Ursos

IIIa Skagerrak et Kattegat, Skagerrak and Kattegat, Skagerrak y Kattegat, Skagerrak e Kattegat

IIIb Sund, Sound, Sund, Sund (23)

IIIc Belts, Belt, Belt (22)

IIId Mer Baltique, Baltic Sea, Mar Báltico, Mar Báltico (24-32)

IVa Mer du Nord septentrionale, Northern North Sea, Mar del Norte Septentrional, Mar do Norte Setentrional

IVb Mer du Nord centrale, Central North Sea, Mar del Norte Central, Mar do Norte Central

IVc Mer du Nord méridionale, Southern North Sea, Mar del Norte Meridional, Mar do Norte Meridional

Va Islande, Iceland, Islandia, Islândia

Vb Féroé, Faroes, Feroe, Faroé

VIa Ouest Ecosse (stock de Clyde), West Scotland (Clyde stock), Oeste Escocia (reserva de Clyde), Escócia Ocidental (reserva de Clyde)

VIb Rockall, Rockall, Rockall, Rockall

VIIa Mer d'Irlande, Irish Sea, Mar de Irlanda, Mar da Irlanda

VIIb Ouest Irlande, West Ireland, Oeste Irlanda, Irlanda Ocidental

VIIc Porcupine Bank, Porcupine Bank, Porcupine Bank, Porcupine Bank

VIId Manche orientale, Eastern English Channel, Mancha Oriental, Canal da Mancha Oriental

VIIe Manche occidentale, Western English Channel, Mancha Occidental, Canal da Mancha Ocidental

VIIf Canal de Bristol, Bristol Channel, Canal de Bristol, Canal de Bristol

VIIg Sud-est Irlande, South-east Ireland, Sureste Irlanda, Sudoeste da Irlanda

VIIh Petite Sole, Little Sole, Little Sole

VIIj Grande Sole, Great Sole, Great Sole, Great Sole

VIIk Ouest Grande Sole, West Great Sole, Oeste Great Sole, Great Sole Ocidental

VIIIa Sud Bretagne, South Brittany, Sur Bretaña, Bretanha Meridional (Sul)

VIIIb Sud Gascogne, South Biscay, Sur Vizcaya, Biscaia Meridional (Sul)

VIIIc Nord et nord